



Vanaf dinsdag 06 april 2010  
tot einde werken.

# MOL

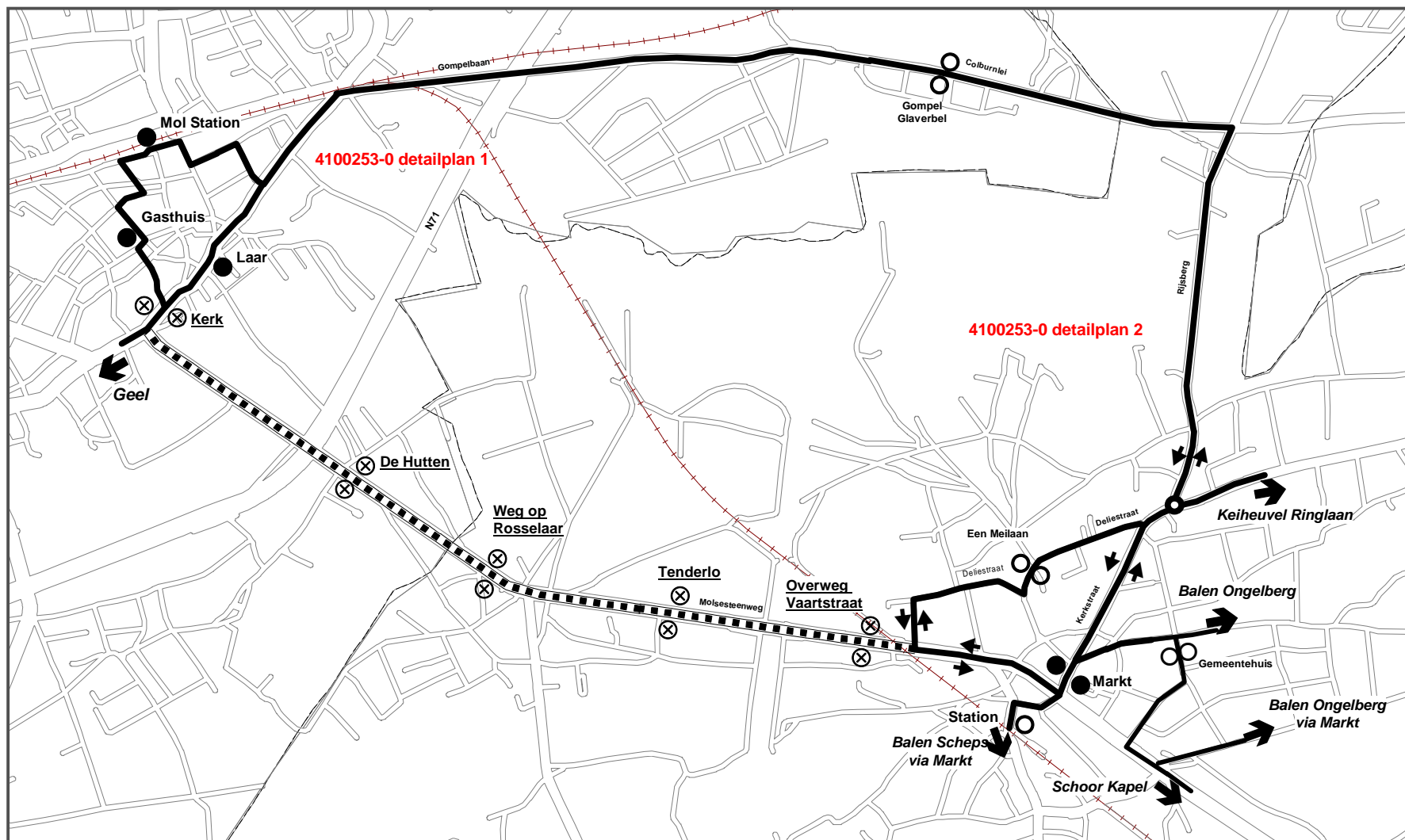
Te volgen omleiding   
Afgeschaafte normale reisweg   
Meerafstand 3,060 km

## Omleiding 4100253-0

Reden: Werken.

Lijn

15c



De Lijn Limburg - Controle - For/Li/17.1/01/004 versie 3

!!!!!! Op vraag van klant(en) dient er gestopt te worden aan ELKE HALTE OP DE OMLEIDINGWEG(EN) Niet door snellijnen

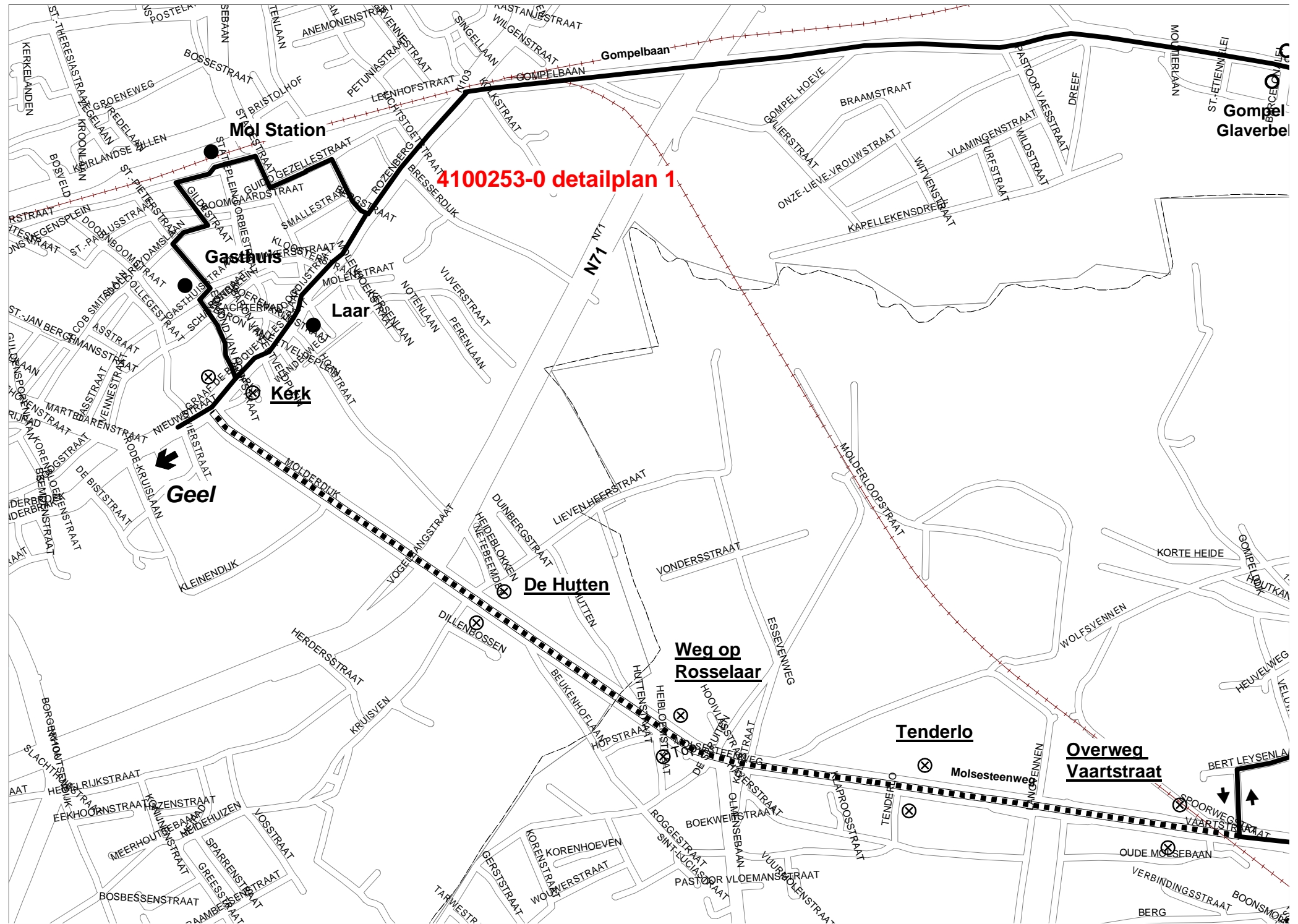
Afgeschaafte halte  Overweg Vaartstraat, Tenderlo, Weg op Rosselaar, De Hutten en Mol Kerk.

Vervanghalte  Alle aangeduide haltes

Ter oriëntatie 

Opmerking: Alle bussen volgen de omleidingsroute in Balen (Dellestraat - Vaartstraat - Kerkstraat) zodanig dat zij hun te bedienen haltes in de juiste rijrichting aan doen naargelang de rit die men rijdt.

©1995-2008 NAVTEQ All rights reserved.



4100253-0 detailplan 1

Mol Station

Gasthuis

Laar

Kerk

Geel

De Hutten

Weg op  
Rosselaar

Tenderlo

Overweg  
Vaartstraat

Gompel  
Glaverbel

N71

Molten

Molsesteenweg

Spoorweg  
Vaartstraat

Oude Molsebaan

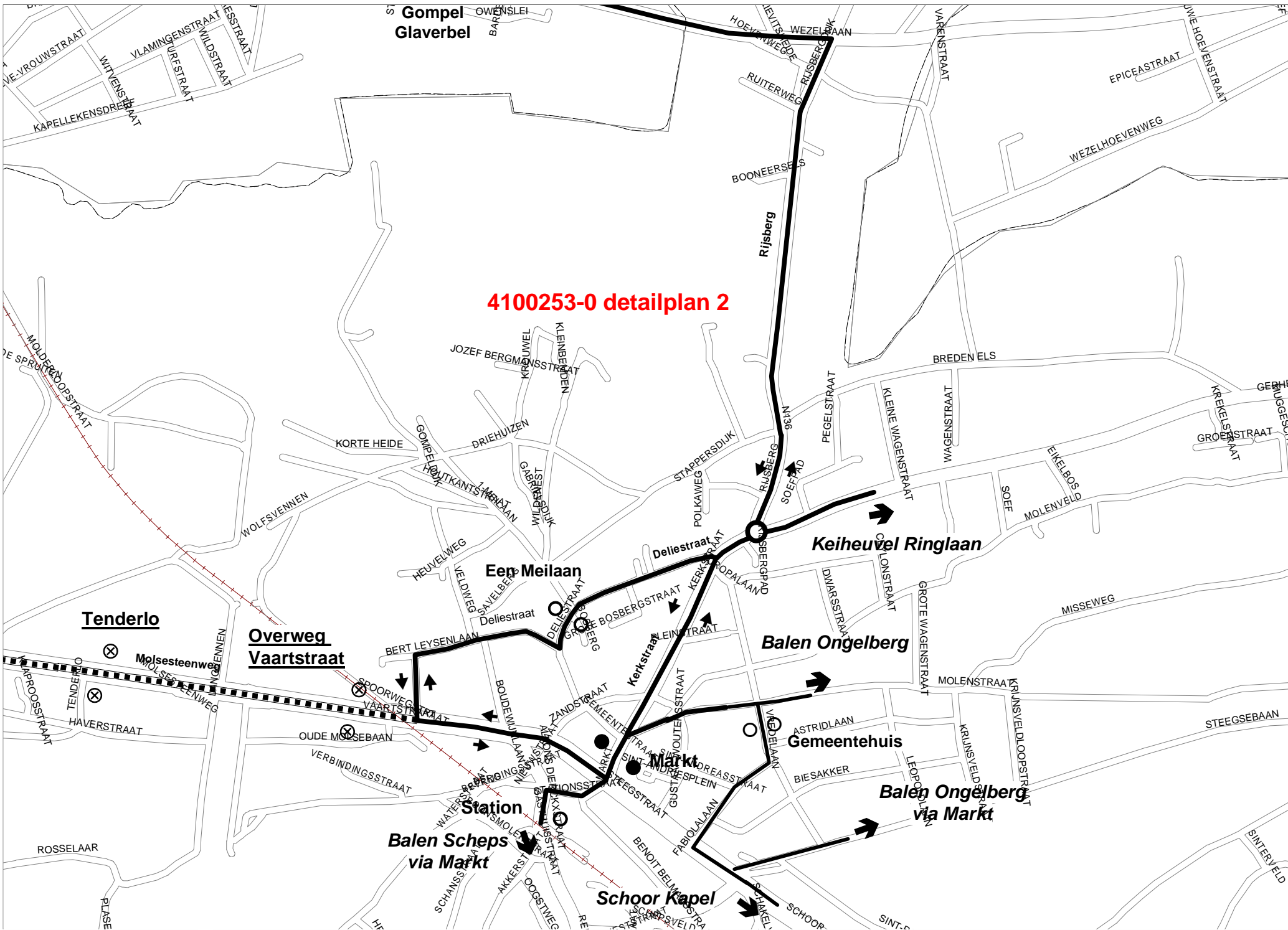
Berg

Bert Leysenlaan

Boonsmolen

Boonsmolen

**4100253-0 detailplan 2**



**Gompel Glaverbel**

**Rijsberg**

**Een Meilaan**

**Keiheuvel Ringlaan**

**Balen Ongelberg**

**Gemeentehuis**

**Balen Ongelberg via Markt**

**Balen Scheps via Markt**

**Schoor Kapel**

**Tenderlo**

**Overweg Vaartstraat**

**Station**

**Markt**

